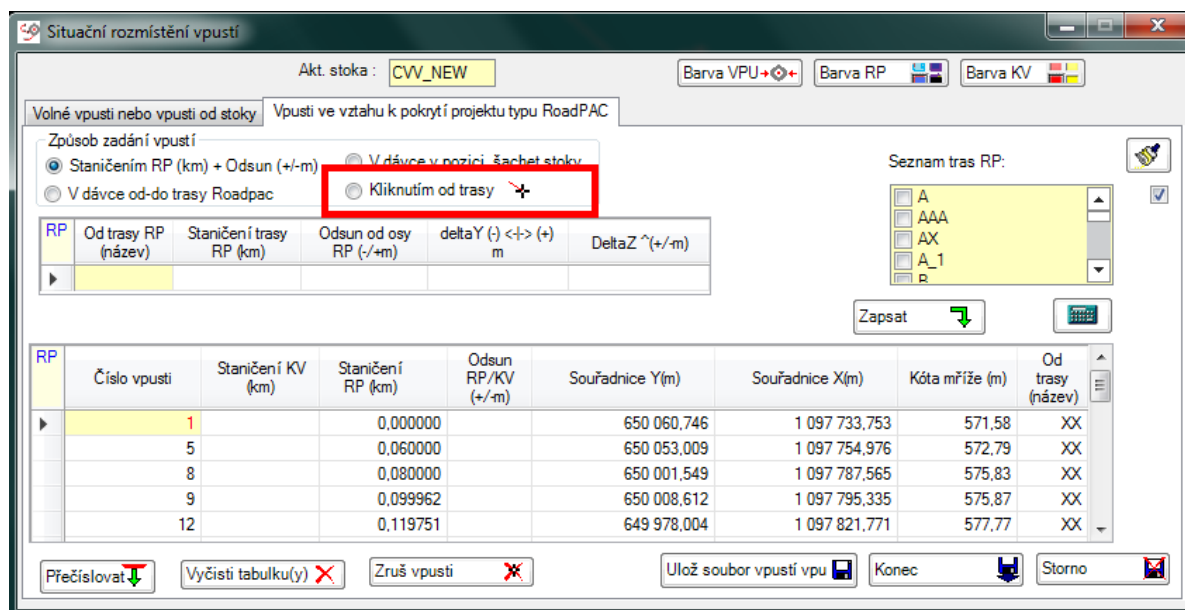


## KanVOD 2016

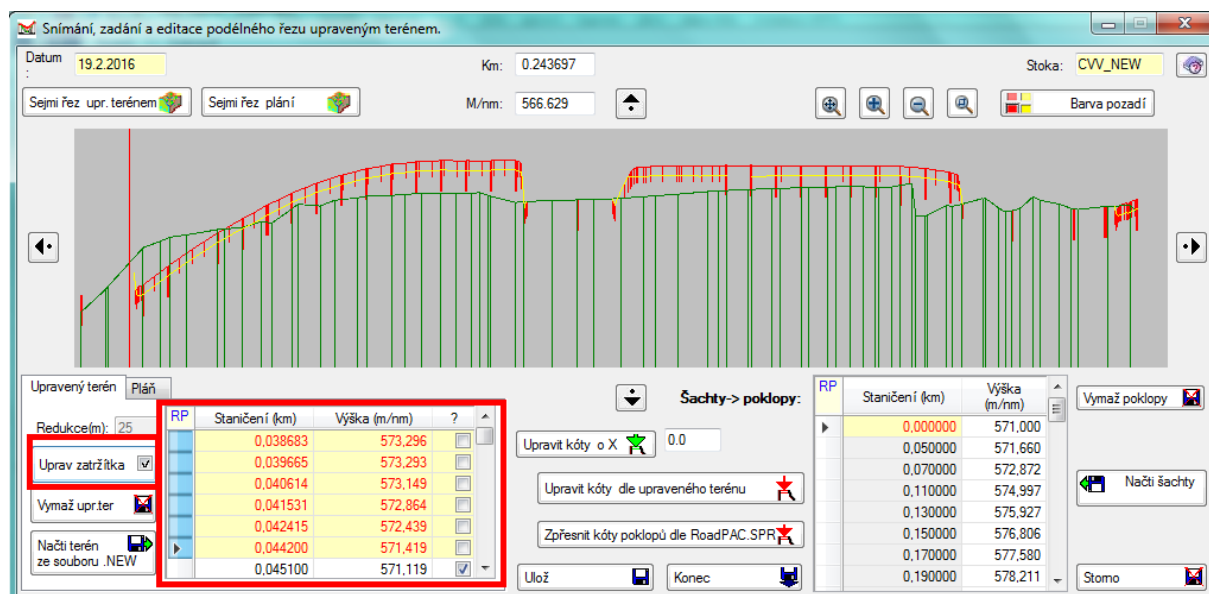
Programový systém KanVOD verze 16 byl doplněn novými funkcemi a některé funkce byly upraveny dle následujícího seznamu.

Byla doplněna funkce pro umístění „volné“ vpusti, kliknutím do prostoru zpevněné části komunikace. (Dříve bylo možno definovat „volnou“ vpust jen v prostoru povrchu tělesa komunikace resp. na rostlém terénu.)

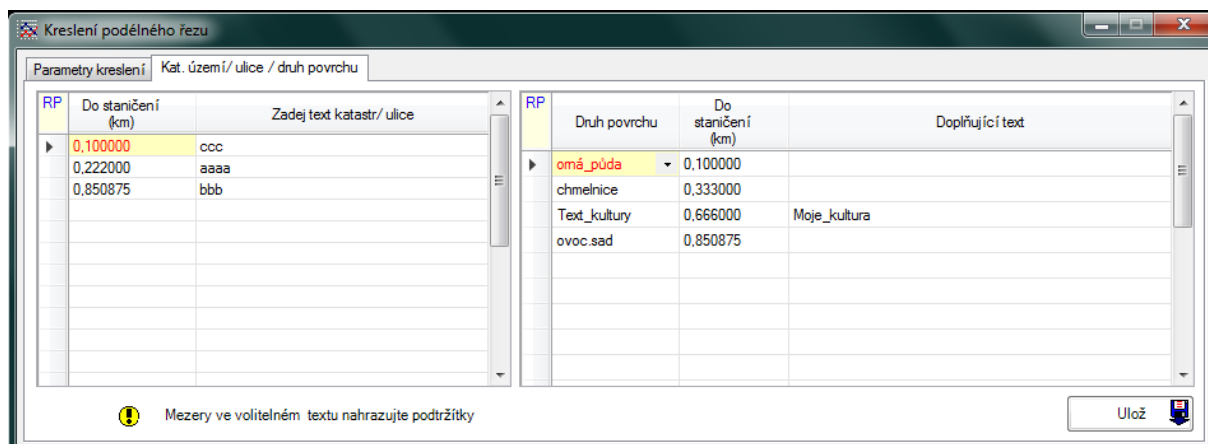


V kreslení podélných řezů stok i vodovodů byla doplněna kresba kót armatur. (Vzdušník, kalník odbočka, chránička atd.) Tamtéž byla doplněna kresba staničení armatur.

Funkce snímání podélných profilů je doplněna o funkci hromadné změny zatržitek v příslušných tabulkách. Zatržitka rozhodují o spojitosti profilů.



V kreslení podélných řezů byly popisky armatur, značky armatur a vpustí posunuty nad kresbu terénu. Dále byla doplněna možnost zadávat a kreslit katastrální území, ulice a druhy území.



Za tím účelem byly upraveny příslušné tabulky v kresbě.

V kresbě podélném řezu vodovodu byl doplněn popis kót rostlého terénu, potrubí a hl. rýhy v lokálních minimech a maximech.